



군보는 공문으로써의 효력을 갖는다.

선 람	군	수

고 시

- 진안군 고시 제2023-133호 (산림보호구역 지정해제 고시)1

공 고

- 진안군 공고 제2023-1165호 (진안군 금고지정 공고)1

군 보

제597호 2023.10.30.(월)

발행 진 안 군 (편집 기획홍보실(063)430-2822)

진안군 고시 제2023-133호

산림보호구역 지정해제 고시

산림보호법 제11조 및 같은 법 시행령 제6조의2 규정에 의거 다음과 같이 산림보호구역 지정해제를 고시합니다.

2023년 10월 18일

진 안 군 수

1. 산림보호구역 지정해제 내역

산 립 소 재 지				산림보호구역 지정현황			해제면적 (㎡)	소유자
시군	읍면	리	지번	종 류	지정일자	지정면적 (㎡)		
진안	부귀	봉암	5071	제3종 수원함양 보호구역	2002.11.12	4,560	4,560	진안군
진안	주천	무릉	1050-2			956	956	진안군

2. 지정해제 사유

산 립 소 재 지				해제 면적 (㎡)	지정해제 사유
시군	읍면	리	지번		
진안	부귀	봉암	5071	4,560	- 산림보호법 제11조 제1항 제1호 다목 - 같은 법 시행령 제6조 제2항 제2호 (도시가스업법 제2조제5호의 가스공급시설)
진안	주천	무릉	1050-2	956	- 산림보호법 제11조 제1항 제1호 나목, 다목 - 같은 법 시행령 제6조 제1항 제2호 - 같은 법 시행령 제6조 제2항 1의5 (하천시설과 그 밖에 준하는 시설 등)

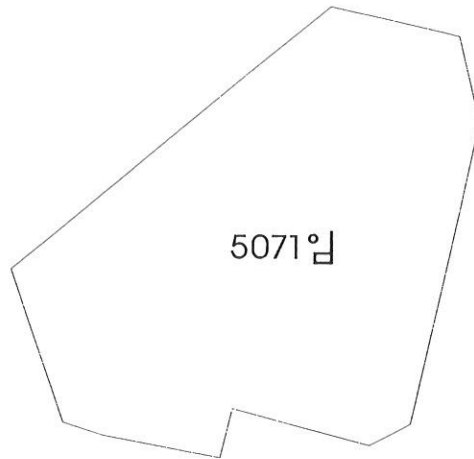
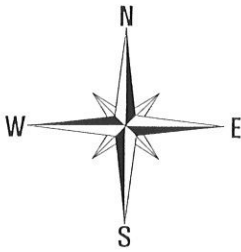
3. 지정해제 연월일(효력발생) : 지정해제 고시한 날
4. 산림보호구역 지정해제 지형도면 : 붙임과 같음
5. 기타 문의사항은 진안군청 산림과(전화 063-430-2423)로 문의하시기 바랍니다.

붙임 산림보호구역 지정해제 도면 1부(별도붙임). 끝.

산림보호구역 지정해제 구적도

SCALE : 1 : 1,000

위치 : 전북 진안군 부귀면 봉암리 5071번지



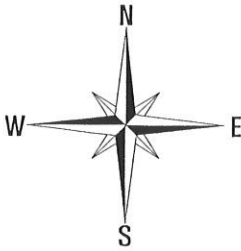
범 례	
해제대상지	<input type="text"/>

구 적 도				
지 번	지목	지적(m²)	기 지정(m²)	해제(m²)
부귀면 봉암리 5071	임	4,560	4,560	4,560

산림보호구역 지정해제 구적도

SCALE : 1 : 1,000

위치 : 전북 진안군 주천면 무릉리 1050-2번지



1050-2전

범 례	
해제대상지	<input type="text"/>

구 적 도				
지 번	지목	지적(㎡)	기 지정(㎡)	해제(㎡)
주천면 무릉리 1050-2	전	956	956	956

진안군 공고 제2023-1165호

진안군 금고지정 공고

지방회계법 제38조 제2항 및 진안군 금고 지정 및 운영 조례 제7조, 제8조에 의하여 진안군 금고지정 사항을 다음과 같이 공고합니다.

2023. 10. 30.

진 안 군



1. 약정기간 : 3년 (2024. 1. 1. ~ 2026. 12. 31.)

2. 진안군금고지정심의위원회 평가 결과

구 분	농협은행 진안군지부		전북은행 진안지점		비 고
	순 위	총 점	순 위	총 점	
순위 및 총점	1	883.5	2	840.45	

3. 금고지정 사항

구 분	제1금고 (농협은행 진안군지부)	제2금고 (전북은행 진안지점)	비 고
일반회계	○ 일반회계		
기 타 특별회계	○ 특별회계 (4개) - 의료급여기금운영 - 미집행도시계획시설보상 - 농어촌소득지원기금 - 농공단지	○ 특별회계 (4개) - 상수도사업 - 진안군수질개선 - 용담댐관련지역발전기금 - 경영수익사업	
기 금	○ 기금(3개) - 자활기금 - 농산물유통가격안정기금 - 고향사랑기금	○ 기금 (3개) - 식품진흥기금 - 재난관리기금 - 통합재정안정화 기금	

4. 금고의 주요업무

- 각종 세입금 수납 및 세출금의 지급
- 세입세출외 현금의 수납 및 지급
- 현금과 유가증권, 수입증지의 출납 및 보관
- 지출원의 지출대행약정 관련 업무
- 기타 금고업무 수행 상 필요하다고 지정한 업무